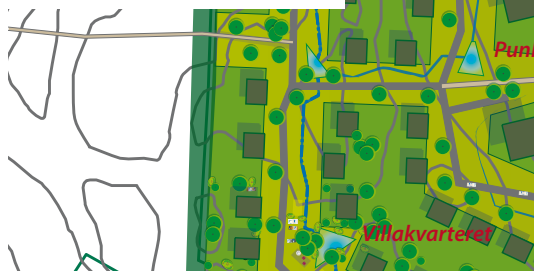
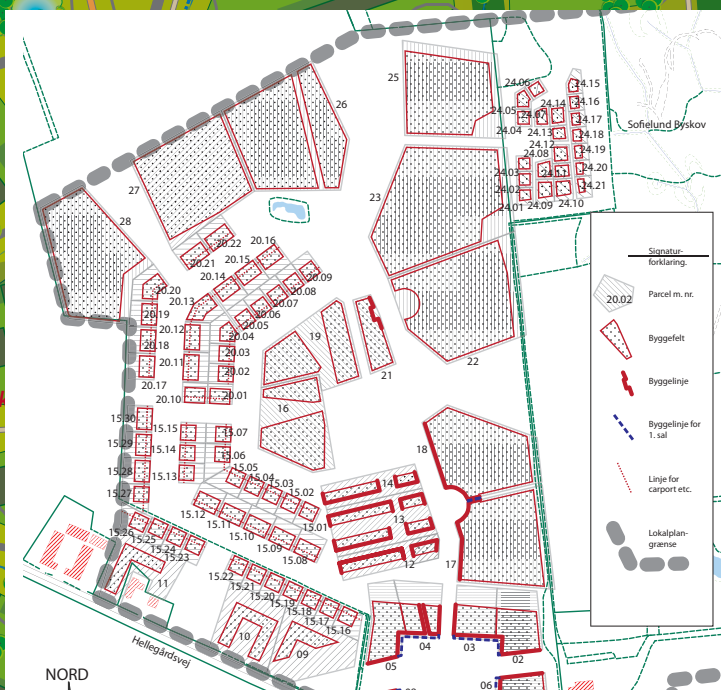




Hjertekortet. 2010

Placering af Svendborg i den større kontekst. En illustration til Planafdelingen for at forklare nærheden af Svendborg til de tyske sejlere. Der er ca 60 sømil fra de nordtyske kyster i Slesvig og Holstein til perlen i det Fynske Ø-hav.

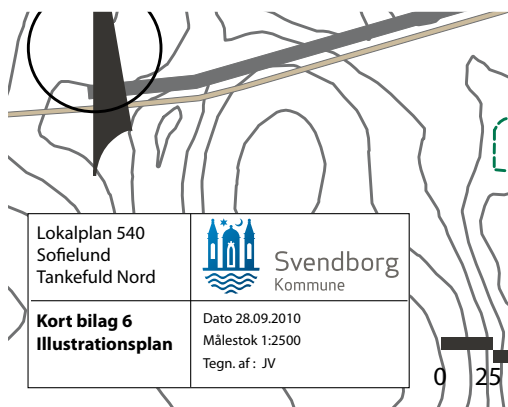


LP-540_Sofielund_Tankefuld_Nord

Svendborg Kommune. 2010

Lokalplanens formål er at sikre, at:

- 1.1 - lokalplanområdet udvikles til en spændende og bæredygtig bydel med blandede boligtyper, privat og offentlig service til områdets forsyning og fælles opholdsarealer i en tæt struktur, som udnytter og bevarer kontakten til natur og landskab,
- 1.2 - der gives en stor variation af boligtyper og boligstørrelser for at skabe en mangfoldighed af boligtilbud og dermed beboere.



Lokalplan 540 Sofielund Tankefuld Nord	 Svendborg Kommune
Kort bilag 6 Illustrationsplan	Dato 28.09.2010 Målestok 1:2500 Tegn. af: JV

